Zichtlijnenroute B

Nieuw Zandbergen, Blookerpark en de Ravenhorst

Afstand: **4.45km** (65 punten)	Bordjes: Geen	Coord: 52.124785, 5.247011
Tijd: 00 00 00	Uitleg:	Info:

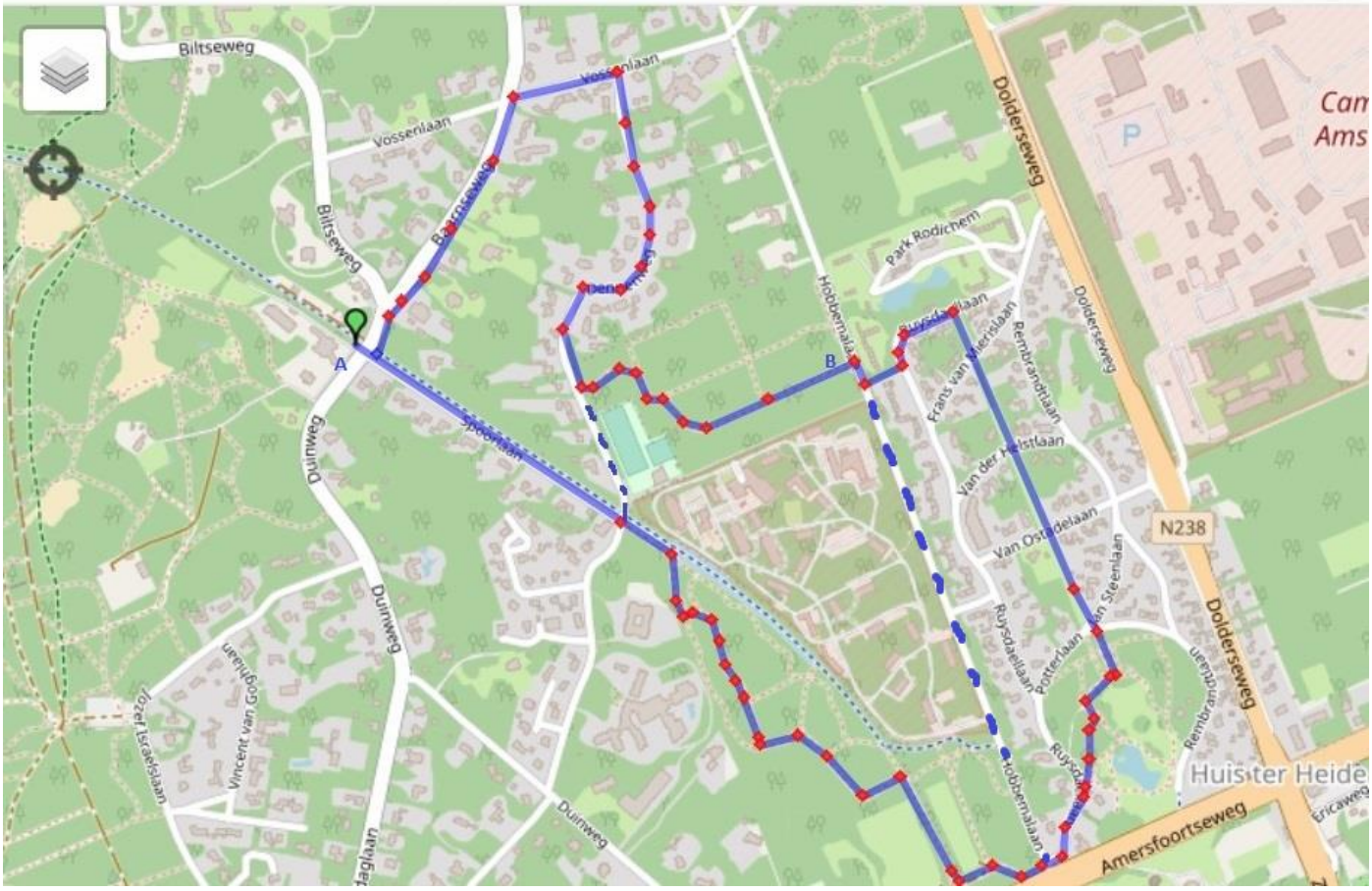

Routebeschrijving

1. Start bij A. Duinweg 35 en loop de spoorlaan in. Bij de kruising met de Dennenweg oversteken en een bospaadje rechts naast het fietspad in. Je loopt eerst langs een hek parallel aan het fietspad. Na het hek eerste zijpad rechts, daarna met de bocht mee.
2. Bij de Y splitsing links een paadje dat door een kuil gaat.
3. Bij de T splitsing rechts een smaller wordend pad blijven volgen. Zijweggetjes negeren tot een grote Amerikaanse eik.
4. Bij de eik rechter pad aanhouden, zijweg naar rechts negeren brede pad blijven volgen. Aan je linkerhand zie je een takkenwal evenwijdig aan het pad.
5. ±20 m voor een hek met de bocht mee naar links.
6. Bij de T splitsing rechts. Pad volgen en zijwegen negeren tot je voor je een veld ziet opdoemen. Links afslaan
7. 1e Rechts. Je bent nu op het voormalig fietspad naar de Amersfoortse weg (het asfalt is hier verwijderd).
8. Aan weerszijden zie je paardenweiden. Neem het 1e pad links na de weide en sla een smal pad rechts in. Dit gaat naar de Amersfoortse weg. Volg deze een klein stukje naar links en steek bij het stoplicht de Hobbemalaan over. *(je kunt de route inkorten door links de Hobbemalaan in te lopen en verder te gaan bij B)*
9. Schuin links de Ruysdaellaan in, met de bocht mee tot je een voetpadbordje en een natuurstenen gebouwtje ziet. Dit is de ingang van het Blookerpark
10. Rechtsaf het wandelpad op. Volg het linker pad langs de bomenrand. Je passeert een bankje. Loop door tot je op een omheind weiland stuit.
11. Linksaf tussen de paaltjes door.
12. Meteen na een bankje rechts.
13. Rechts aanhouden tot je de ‘zichtlijn’ kruist. Dit is een bijna een kilometer lange grasstrook tussen het Blookerpark en Park Rodichem.
14. Loop linksaf het graas op. Steek de Potterlaan over en loop door, steek nog drie straten over

tot het grasveld ophoudt bij (opnieuw) de Ruysdaellaan.

15. Ga linksaf, met de bocht mee naar links tot je rechts een bord ‘park Rodichem’ ziet bij een doorsteekje.
16. Rechtsaf het doorsteekje in tot de Hobbemalaan. Hier schuin naar rechts oversteken.
17. B. het bospad v.a. Hobbemalaan naar links inlopen bij bordje Utrechts Landschap. Dit is de Ravenhorst.
18. Houdt het linkerpad aan. Zijweggetjes negeren Volg het hoofdpad tot een T splitsing
19. Links en meteen rechts. Je ziet de tennisbaan door de bomen heen. Houdt die links van je.
20. Bij Y splitsing links een zanderig kronkelpaadje in tot de Dennenweg.
21. Links de Dennenweg in (of rechtsaf, als je daar woont. Je bent dan bijna thuis)
22. 1e rechts: fietspad langs de spoorlaan uitlopen tot Duinweg 35.

Een stukje geschiedenis

Zandbergen *bestaat al vanaf de 18e eeuw. Kenmerkend is de lange zichtlijn, die vanaf het landhuis toentertijd een kilometer door de heidevelden liep. Het landgoed werd in 1896 gekocht door Johannes Blooker. De tuin was in 1860 aangelegd door J. en H. Copijn, maar Blooker liet het park aanpassen in de Engelse landschapstijl. Hij liet ook een vijver aanleggen en beplantte het glooiende park met boomgroepen. De theekoepel werd bekleed met veldkeien met daarin het jaartal MDCC (1700).*

Het landgoed wordt doorsneden door de Amersfoortse Straatweg. Het huis is vermoedelijk ontworpen door Jacob van Campen, er zijn ook een koetshuis en stallen. Deze bevinden zich op het zuidelijke deel van de straatweg, de noordelijke kant wordt 'de Overplaats' genoemd. Het park is sinds 1934 opengesteld en wordt het Blookerpark genoemd.

Blooker kocht Zandbergen niet zozeer als lustoord maar als investering. Hij liet op de Overplaats wegen aanleggen. Deze heten sinds 1906 o.a. de Potterlaan en de Rembrandtlaan. Hier is tegenwoordig een villapark met 40 huizen.

Vliegbasisroute B

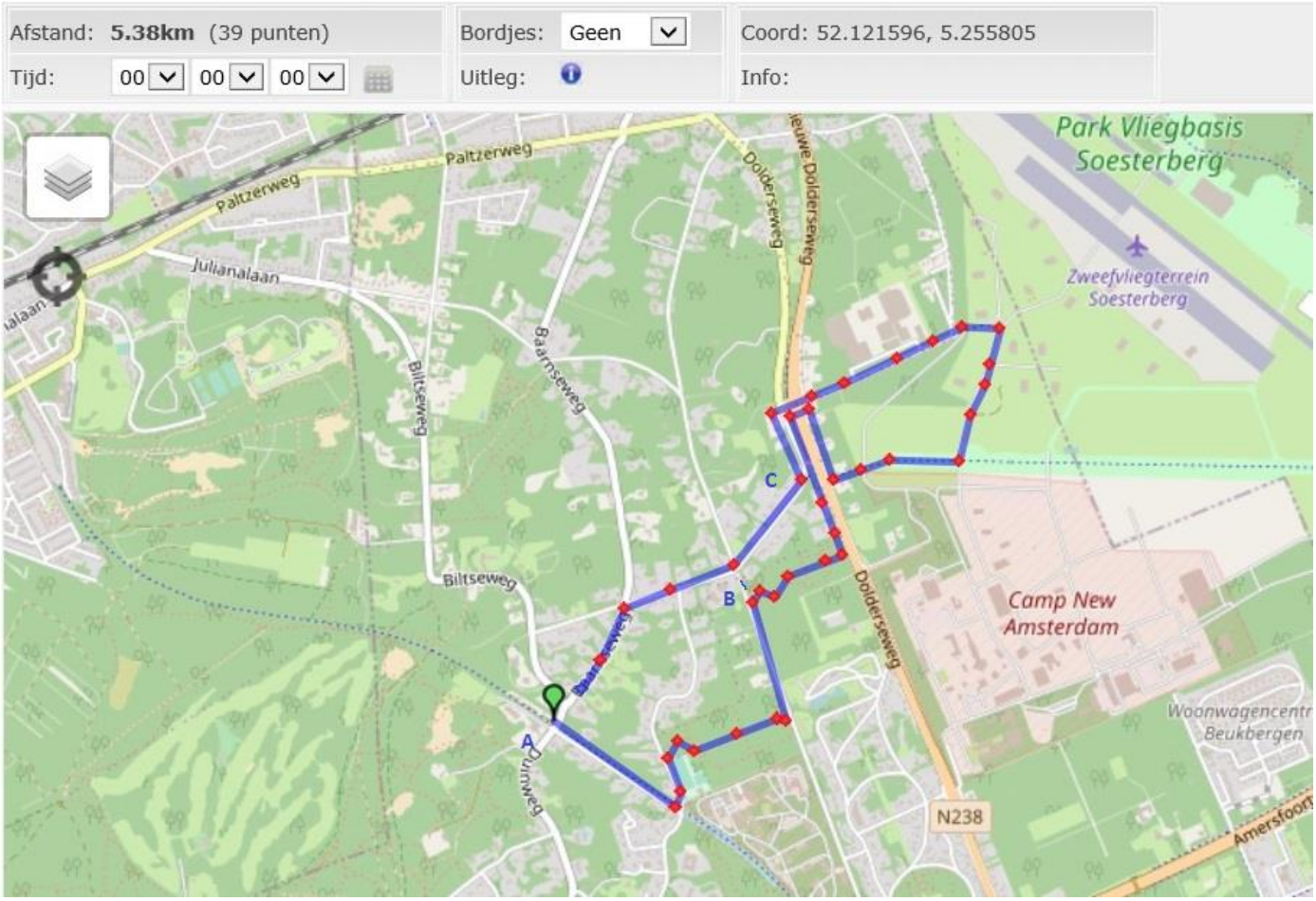

Routebeschrijving

1. A.start bij Duinweg 35. Steek de straat over en loop de Spoorlaan in.
2. Linksaf de Dennenweg in tot voorbij de Tennisbaan.
3. Bospad rechts in bij bordje Natuurgebied Ravenhorst
4. Bij T splitsing Rechts
5. Bij kruising Links. Je laat de Tennisbaan achter je
6. Blijf het pad volgen tot je bij de Hobbemalaan komt.
7. Linksaf de Hobbemalaan in en deze volgen tot iets na het bord 'Bosch en Duin'
8. Na het hek rechtsaf een bospaadje in. *(heb je er nu al genoeg van? Je kunt de route inkorten door rechtdoor te lopen en de route op te pakken bij B)*
9. Rechts aanhouden, bij splitsing rechtdoor. Zijweg L negeren.
10. Bij een vage Y splitsing het duidelijkste (rechter)pad volgen. Via een bocht naar rechts langs een hek kom je bij de Dolderseweg N238
11. Bij Dolderseweg linksaf Doorlopen tot de oversteekplaats bij de rotonde. *(hier kan je weer eerder naar huis. Pak daarvoor de route op bij C)*
12. Steek de N238 over en loop op de parallelweg 200 m naar rechts tot aan de linkerkant het pad naar de ingang van Vliegbasis Soesterberg is te zien.
13. Ga linksaf. Loop de vliegbasis op, je loopt op de brede landingsbaan.
14. Bij asfaltweg links. Deze volgen tot voorbij twee ver uit elkaar staande picknickbanken.
15. Linksaf naar het uitgangshek.
16. Na het hek min of meer rechtuit de Hertenlaan in. Je komt weer bij de N238. Steek deze over.
17. Linksaf oude Dolderseweg volgen tot deze naar rechts (**C. links)**afbuigt en Vossenlaan wordt. Doorlopen.
18. **B.** Je komt bij de Hoefslag en volg de Vossenlaan tot resp. Dennenweg of Baarnseweg, waar je linksaf slaat en naar huis loopt.

Biltse Duinenroute B

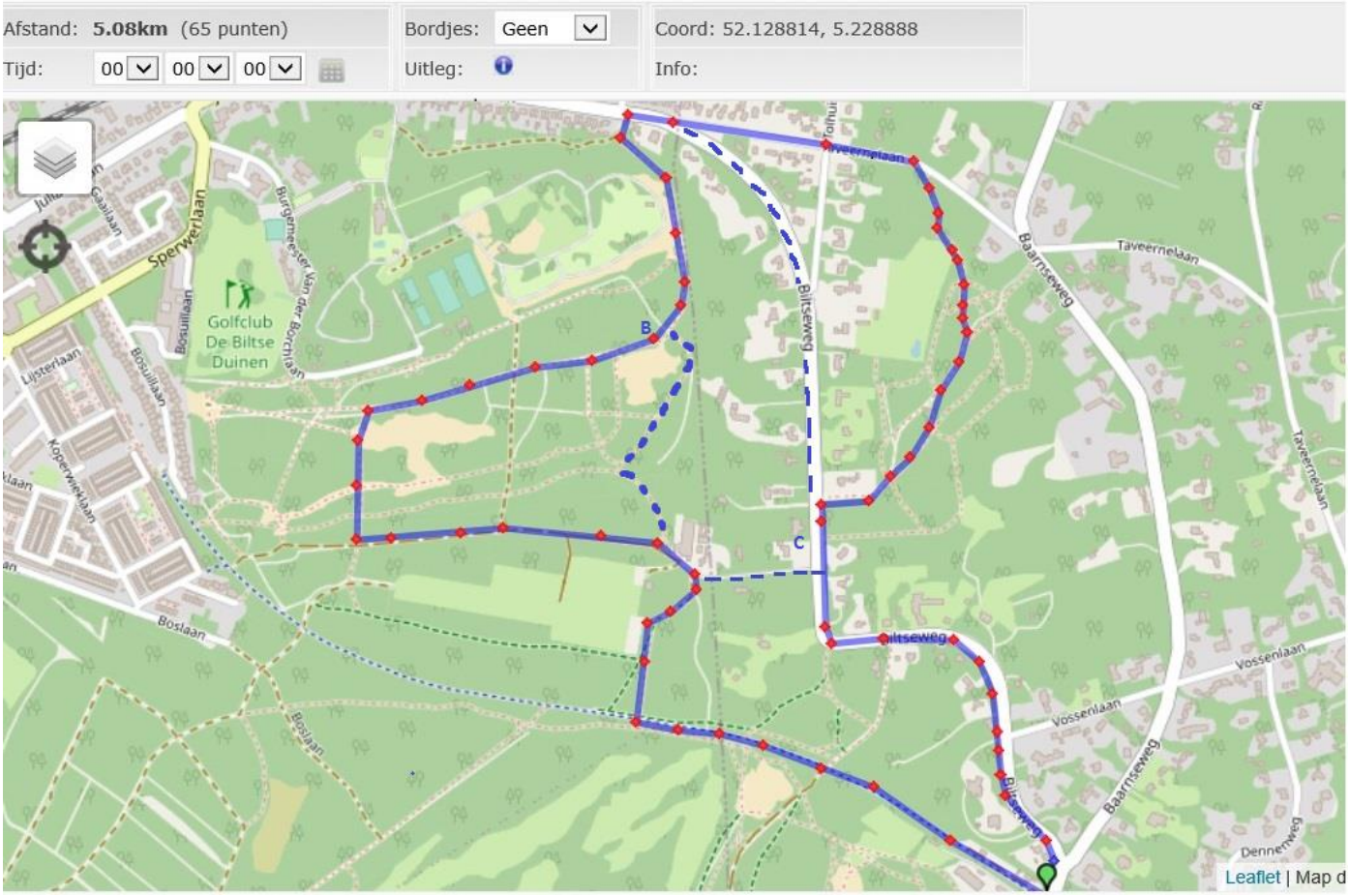

Routebeschrijving

1. A. start bij Duinweg 35 kijkrichting Biltseweg en loop linksaf het fietspad richting Bilthoven op. Volg het pad. Loop rechtdoor bij kruising met zandpaden en bordje fietsknooppunten 12
2. Zijpad daarna rechts en meteen daarna links. Bordje 'Ruiterpad'. Je komt op een laag liggend bospad evenwijdig aan het fietspad.
3. Volg de groene markeringen van het ruiterpad en sla af naar rechts over het zanderige pad tot je uitkomt bij de gebouwen van Stal de Molshoop
4. Neem de weg naar links, langs de stallen rechtdoor het bos in. *(je hebt hier twee inkortmogelijkheden: i.p.v. links rechtsaf de asfaltweg op tot Biltseweg bij C. óf na de stallen het bospad rechts. Steeds rechts aanhouden via B. tot je ook op de Biltseweg aankomt.)*
5. Het pad wordt een brede beukenlaan. Je blijft deze volgen tot groen paaltje Utrechts landschap.
6. Bij het 3e paaltje rechtsaf.
7. Bij het 4e paaltje schuin rechtdoor naar een zandverstuiving.
8. Steek de zandverstuiving helemaal over tot na een bomenrij
9. Rechtsaf, zandpad steeds blijven volgen, zijwegen negeren.
10. Bij kruising rechtdoor zandpad volgen. Langs een opening in een hek. Je verlaat Utrechts Landschap (groen bordje).
11. Nog steeds rechtdoor. Aan de rechterkant zie je een kleine zandverstuiving. Aan het eind hiervan op T splitsing links (Voor B rechts)
12. Paadje blijven volgen. Links zie je een vakantiepark, rechts een hek, daarna een muur en bord 'midgetgolf'. Nog even doorlopen.
13. Rechtsaf een paadje in. Je komt op de Biltseweg. *(inkortingsmogelijkheid: de Biltseweg rechtsaf in en volgen tot Baarnseweg)*
14. Biltseweg oversteken en min of meer rechtdoor (links) de Taveernelaan in.
15. Rechtdoor bij kruising Tolhuislaan. Je blijft op de Taveernelaan.
16. Na een bocht rechtsaf het eerste bospad in. Blijf dit bochtige pad volgen. Rechts passeer je een weiland, links een bankje. Je stapt over wat boomwortels en komt op een zanderig heideveldje.
17. Houdt het meest duidelijke pad rechtdoor aan.
18. Aan het eind rechtsaf, negeer zijpaden. Bij een hek maakt het een flauwe bocht naar links.
19. Bij T spltising rechts. Pad blijven volgen tot de Biltseweg. Sla hier linksaf (voor C rechts) en volg de Biltseweg tot Y splitsing Baarnseweg. (Egelantier Erabel)

Dijnselburgroute B

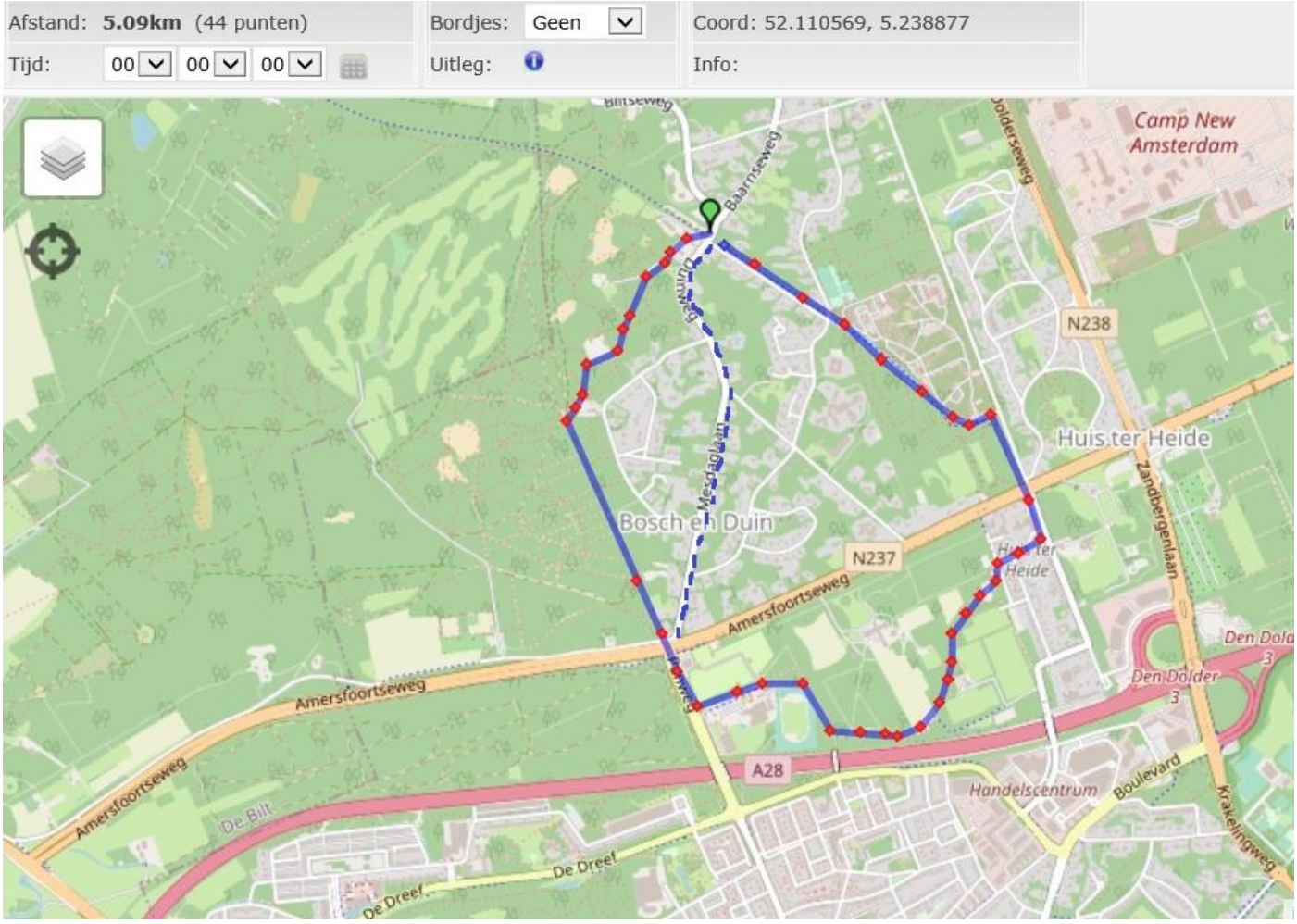

Routebeschrijving

1. Begin op Duinweg 35 en loop het fietspad naast de spoorlaan in. Steek de Dennenweg over en vervolg het fietspad geruime tijd. Maak met het asfalt de bocht mee naar links. Je komt uit op de Hobbemalaan.
2. Hobbemalaan rechts inlopen tot de stoplichten bij de Amersfoortseweg N237
3. Steek de N237 bij de stoplichten over en loop rechtdoor de Prins Alexanderweg in.
4. 1e rechts: Korte Bergweg. Doorlopen tot Albert Plesmanring.
5. Schuinlinks oversteken en een bospad in naast een transformatorhuisje. Het pad begint vrij smal.
6. Bij de Y splitsing rechtdoor (rechts). Een brede beukenlaan. Deze blijf je steeds volgen. Langs sportvelden en later dichtbij de A28. Zijwegen, voor zover die er zijn, negeren.
7. T splitsing bij voetbrug over de snelweg. Hier rechtsaf het bos in. Weer een brede laan blijven volgen.
8. Aan je linkerhand zie je een renbaan. Aan het eind een kruising. Hier ga je links.
9. Vervolg het pad tot de parkeerplaats van Zwembad Dijnselburg.
10. Loop rechtdoor over de weg langs de parkeerplaats (Badmeester Schenkpad) tot aan de drukke Panweg.
11. Rechtsaf de Panweg in tot de stoplichten. Steek hier de Amersfoortse weg N237 over.
12. Linksaf bij stoplicht de Mesdaglaan oversteken. *(je kunt hier ook de makkelijke weg kiezen en de Mesdaglaan blijven volgen tot thuis, maar dat is niet heel veel sneller dan de route door het bos)*
13. Na oversteken Mesdagdaglaan heel even de ventweg langs de N237 inlopen en meteen na een huis rechtsaf het bos in. Volg dit pad, dat later en lang, kaarsrecht zandpad wordt geruime tijd.
14. Je ziet groen paaltje met blauwe streep: wandelroute Utrechts landschap. Volg deze markeringspaaltjes. Later komt er een gele streep bij. Blijf de gele route volgen, over de grote parkeerplaats verder het bos door tot je op bekend terrein bent: het asfalt pad van Duinweg 29 naast de Toermalijn.

Kort en gemakkelijk rondje

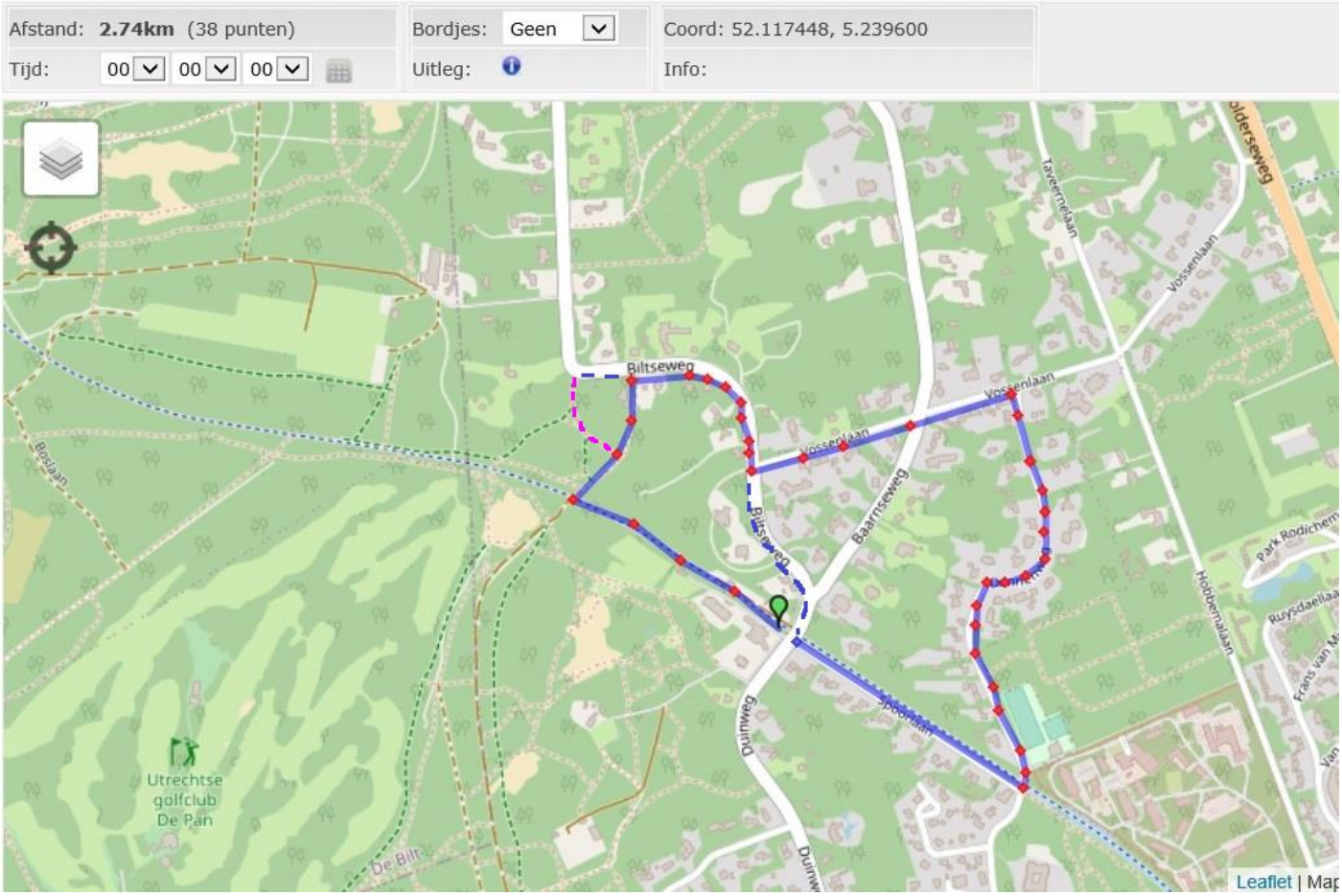

Routebeschrijving

1. Start bij Duinweg 35 en loop het fietspad richting Bilthoven op.
2. Eerste zandpad rechts het bos in. *(je kan deze route iets uitbreiden door 2e links de roze pijlen te volgen tot Biltsweg)*
3. Bospad vervolgen tot Biltseweg. Hier rechtsaf.
4. Eerste links: Vossenlaan. Volg deze en steek de Baarnseweg over. Ga verder over Vossenlaan
5. Bij voormalige benzinepomp met klok rechts de Dennenweg in. Loop deze kronkelige weg tot kruising fietspad spoorlaan.
6. Linksaf fietspad Spoorlaan. Je komt weer uit bij Duinweg 35

Wil je weten waar die roze pijlenroute naar toe gaat? Zie kaart hieronder

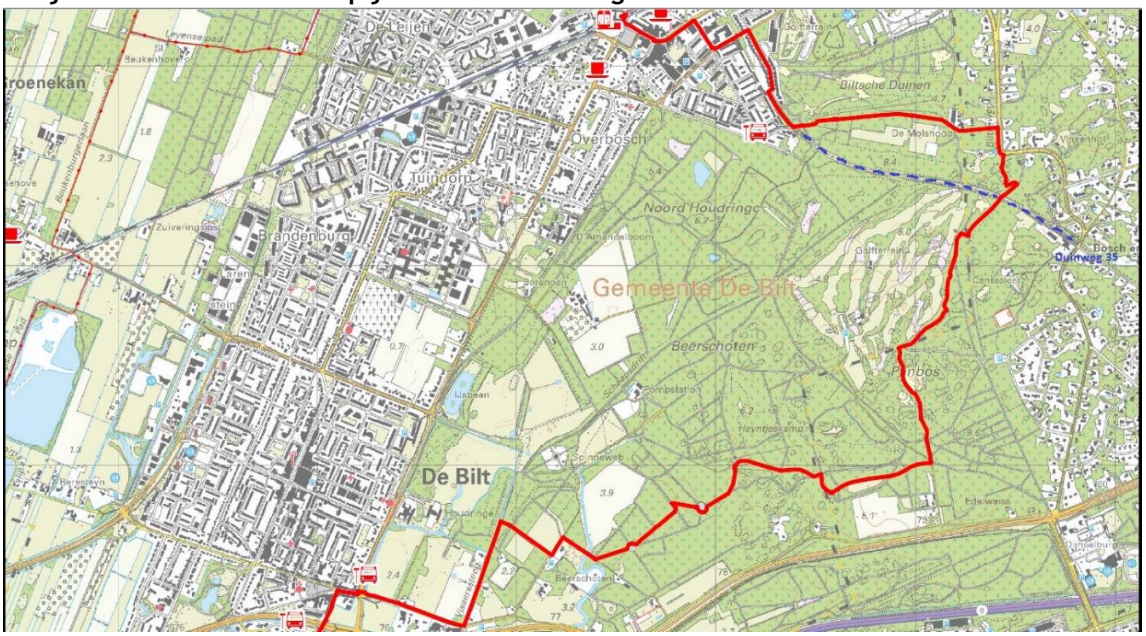

15. Gemarkeerde routes in het Panbos

Je kunt in ‘ons’ Panbos ook de routepaaltjes van Utrechts landschap volgen. Je vindt dit bos rechts op de kaart met gestreepte arcering, omdat het hondenlosloopgebied is. De gele route komt achter het terrein op de Duinweg langs. In zijn geheel kan je 11 kilometer de gele markering volgen. En mooie route, maar wel ver. Maar door halverwege op paaltjes met een blauwe streep over te stappen, en dan weer terug naar geel, maak je een veel korter rondje.

Hieronder een duidelijker kaartje van het gebied, zodat je ook zelf je weg kunt zoeken.